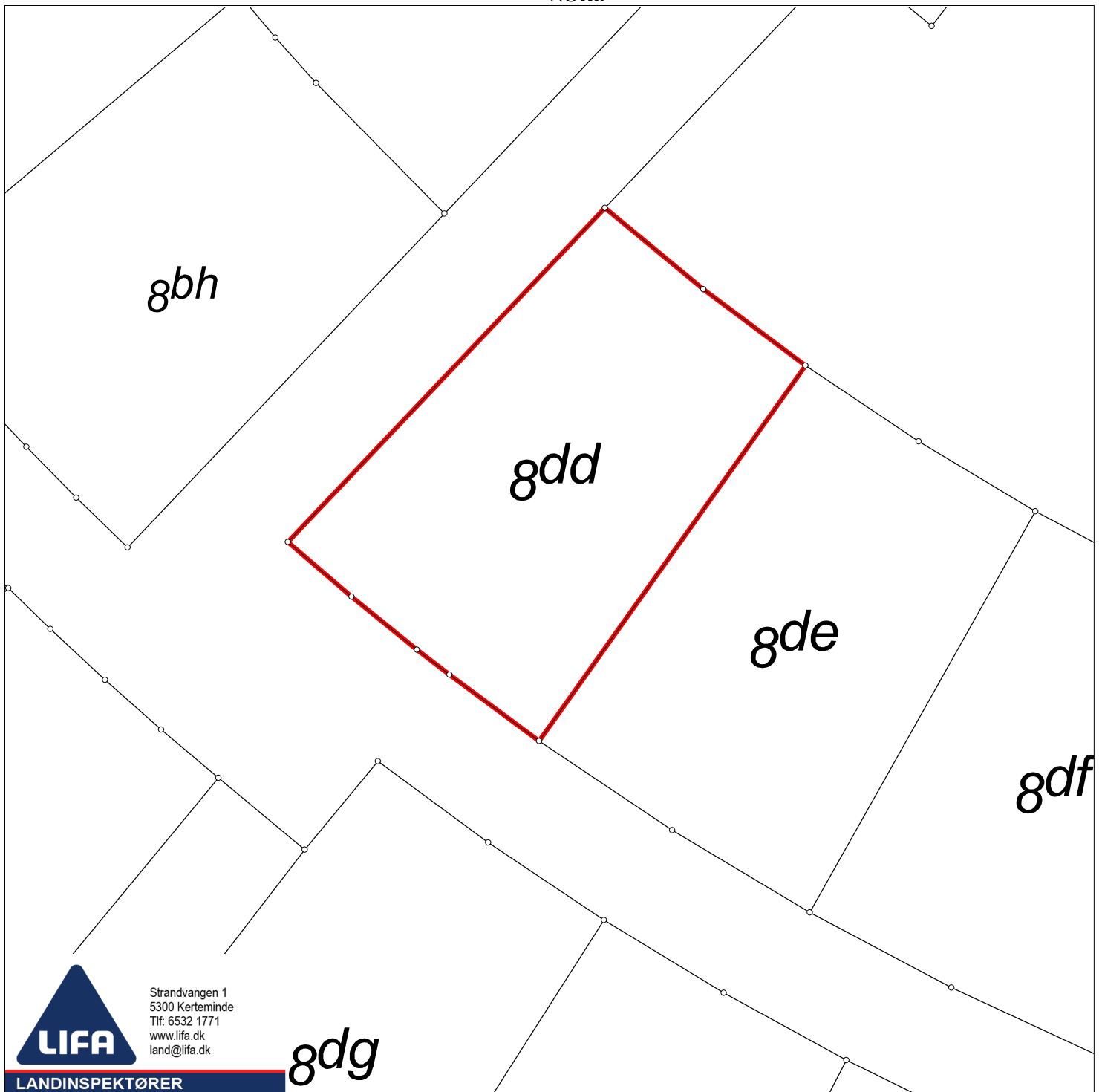


NORD



Strandvagen 1
5300 Kerteminde
Tlf: 6532 1771
www.lifa.dk
land@lifa.dk

LANDINSPEKTØRER

gdg

Matr.nr.: 8dd

Munkebo By, Munkebo

Kerteminde Kommune

Region Syddanmark

Areal beregnet efter opmåling: 1052 m²

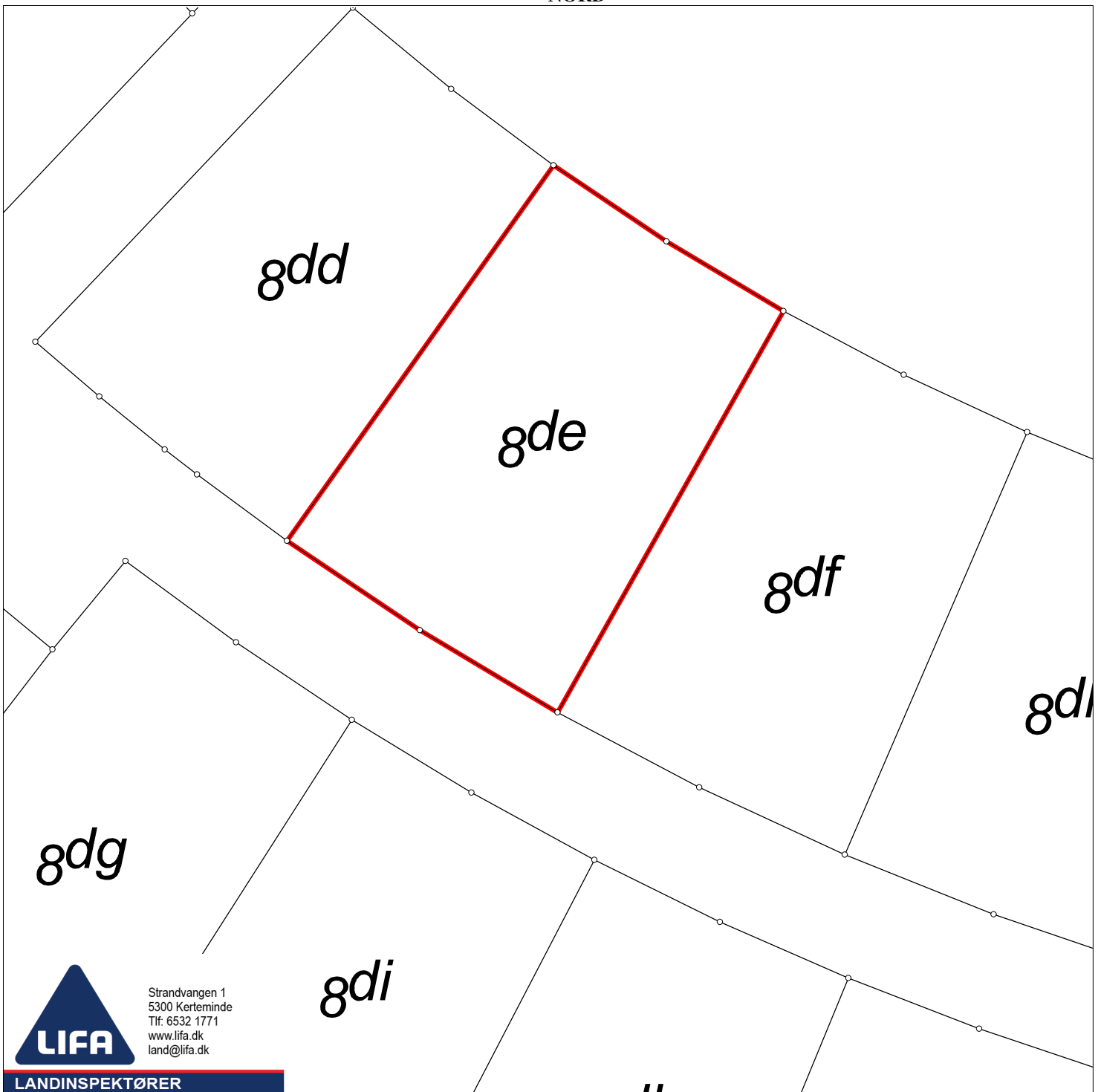
Kortet er i overensstemmelse med
registreringen i matriklen

Udfærdiget i september 2022 i anledning af udstykning

Målforshold: 1:500
Landinspektør j.nr.: 20225281

Anders Heebøll
Landinspektør
Dato: 15. september 2022

NORD



Strandvangen 1
5300 Kerteminde
Tlf: 6532 1771
www.lifa.dk
land@lifa.dk

LANDINSPEKTØRER

Matr.nr.: 8de

Munkebo By, Munkebo

Kerteminde Kommune

Region Syddanmark

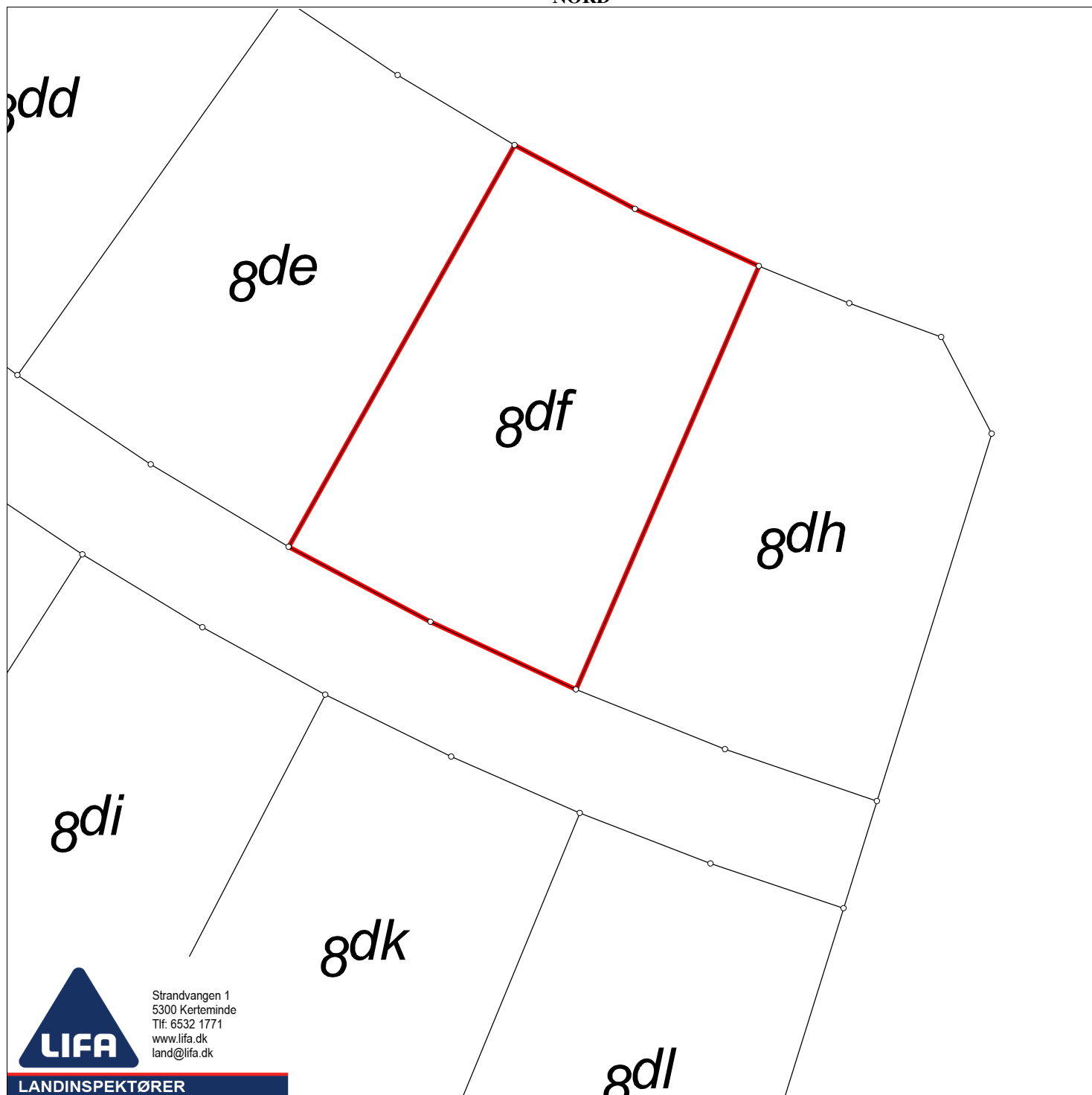
Areal beregnet efter opmåling: 1082 m²

Kortet er i overensstemmelse med
registreringen i matriklen

Udfærdiget i september 2022 i anledning af udstykning

Målforhold: 1:500
Landinspektør j.nr.: 20225281

Anders Heebøll
Landinspektør
Dato: 15. september 2022



Matr.nr.: 8df

Munkebo By, Munkebo

Kerteminde Kommune

Region Syddanmark

Areal beregnet efter opmåling: 1082 m²

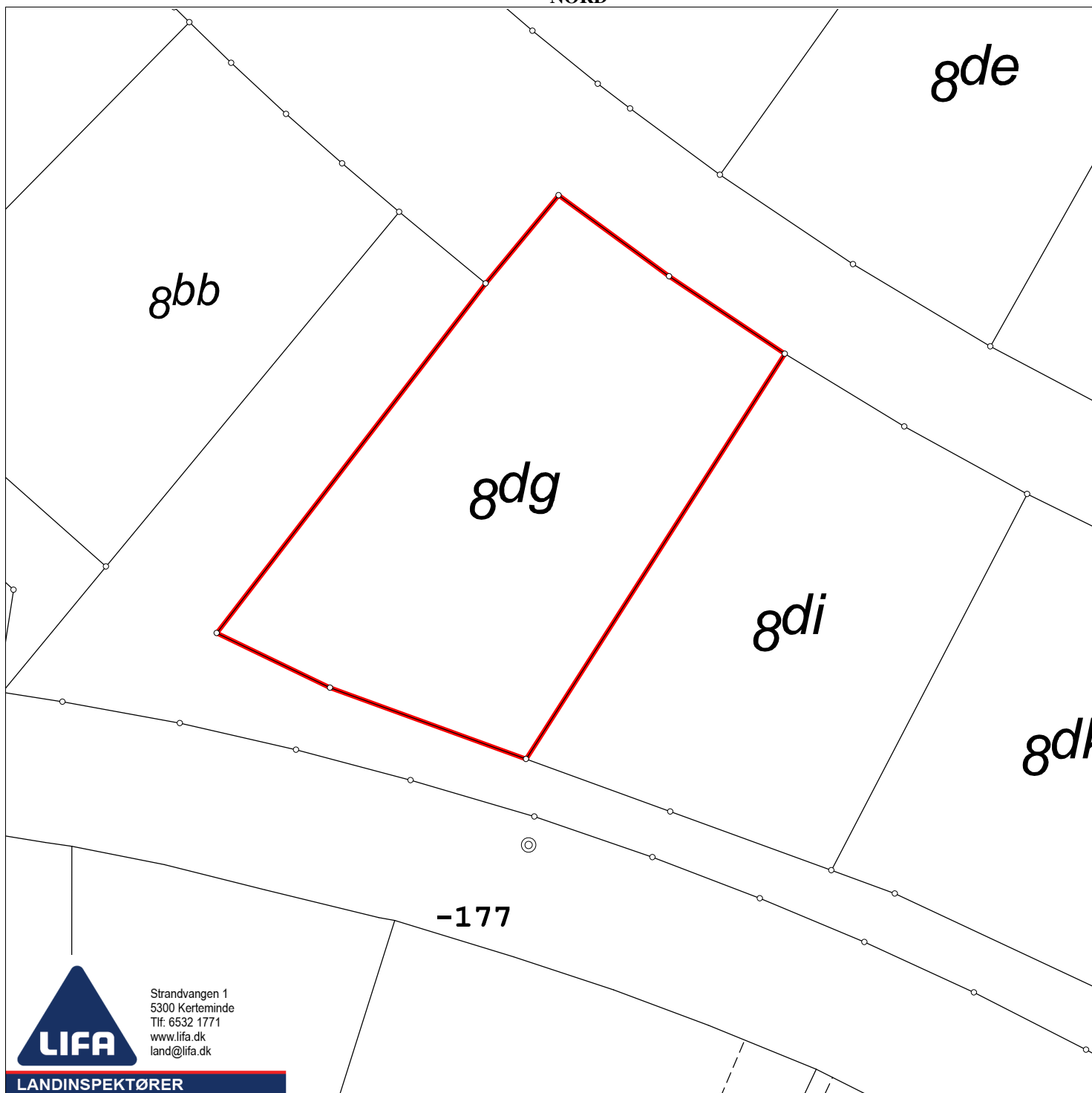
Kortet er i overensstemmelse med
registreringen i matriklen

Udfærdiget i september 2022 i anledning af udstykning

Målforhold: 1:500
Landinspektør j.nr.: 20225281

Anders Heebøll
Landinspektør
Dato: 15. september 2022

NORD



Matr.nr.: 8dg

Munkebo By, Munkebo

Kerteminde Kommune

Region Syddanmark

Areal beregnet efter opmåling: 1250 m²

Kortet er i overensstemmelse med
registreringen i matriklen

Udfærdiget i september 2022 i anledning af udstykning

Målforhold: 1:500
Landinspektør j.nr.: 20225281

Anders Heebøll
Landinspektør
Dato: 15. september 2022

NORD

8de

8df

8dh

8dk

8dl



Strandvangen 1
5300 Kerteminde
Tlf: 6532 1771
www.lifa.dk
land@lifa.dk

LANDINSPEKTØRER

Matr.nr.: 8dh

Munkebo By, Munkebo

Kerteminde Kommune

Region Syddanmark

Areal beregnet efter opmåling: 1058 m²

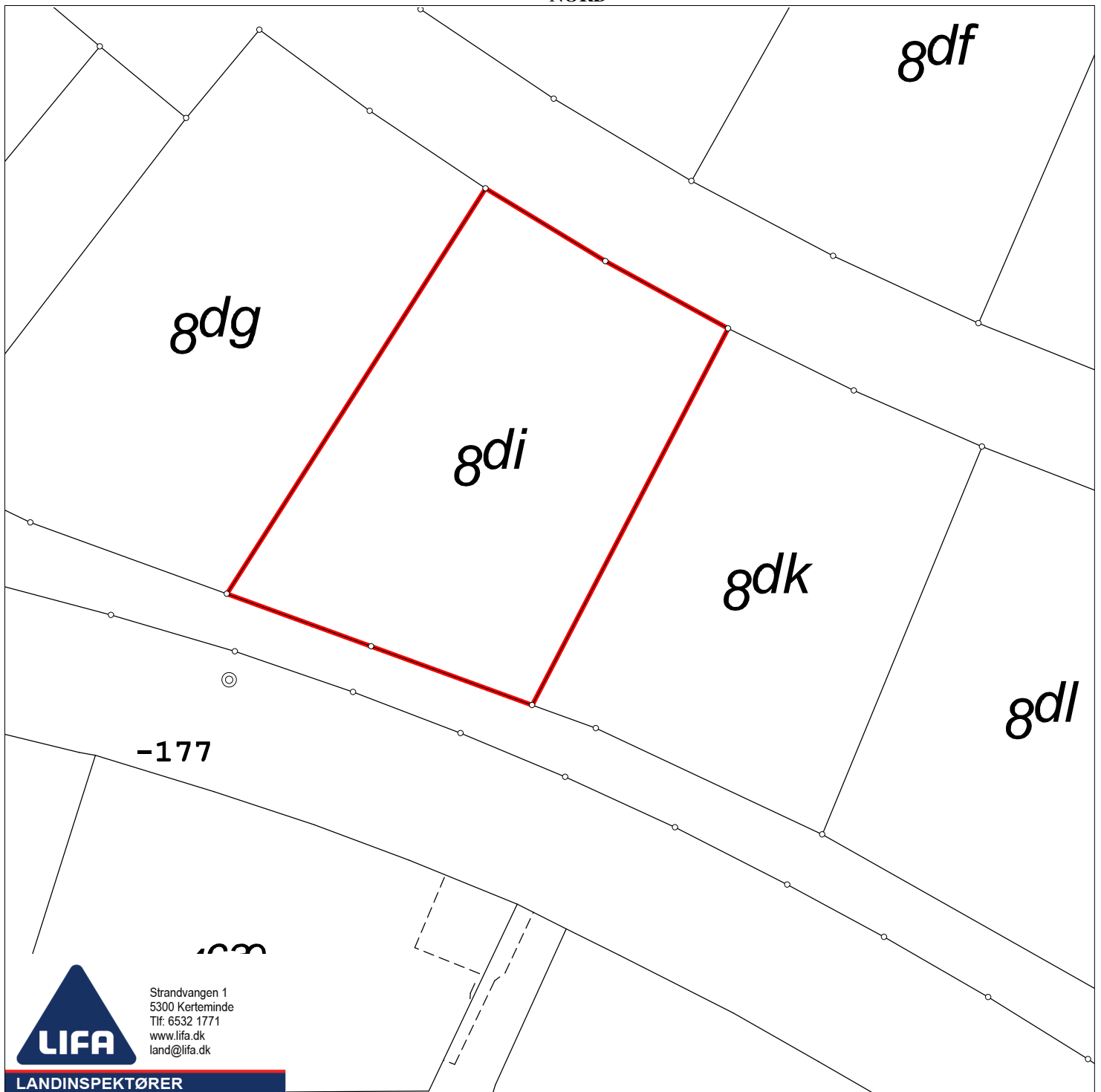
Kortet er i overensstemmelse med
registreringen i matriklen

Udfærdiget i september 2022 i anledning af udstykning

Målforshold: 1:500
Landinspektør j.nr.: 20225281

Anders Heebøll
Landinspektør
Dato: 15. september 2022

NORD



Matr.nr.: 8di

Munkebo By, Munkebo

Kerteminde Kommune

Region Syddanmark

Areal beregnet efter opmåling: 1073 m²

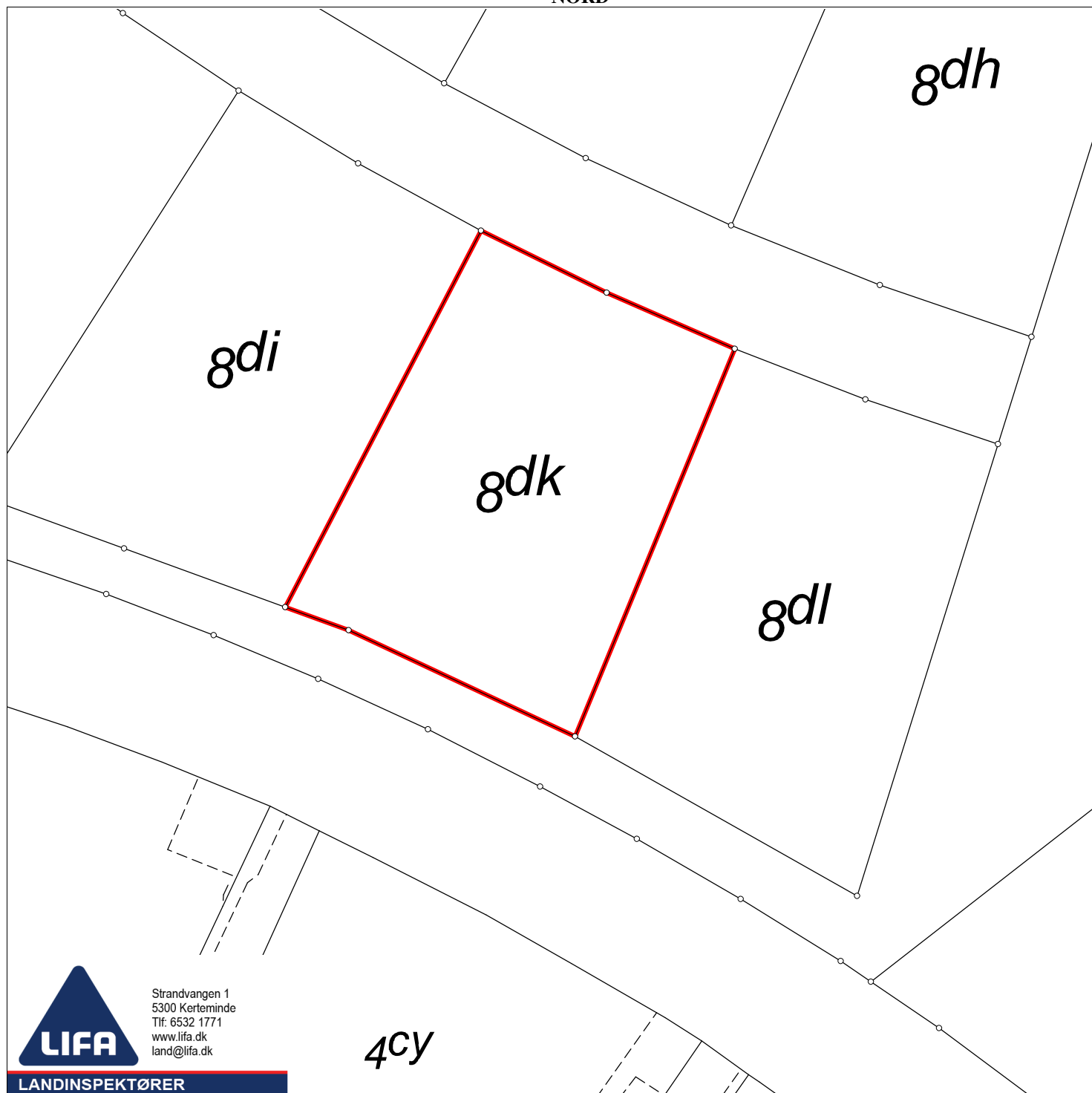
Kortet er i overensstemmelse med
registreringen i matriklen

Udfærdiget i september 2022 i anledning af udstykning

Målforshold: 1:500
Landinspektør j.nr.: 20225281

Anders Heebøll
Landinspektør
Dato: 15. september 2022

NORD



Strandvangen 1
5300 Kerteminde
Tlf: 6532 1771
www.lifa.dk
land@lifa.dk

LANDINSPEKTØRER

Matr.nr.: 8dk

Munkebo By, Munkebo

Kerteminde Kommune

Region Syddanmark

Areal beregnet efter opmåling: 989 m²

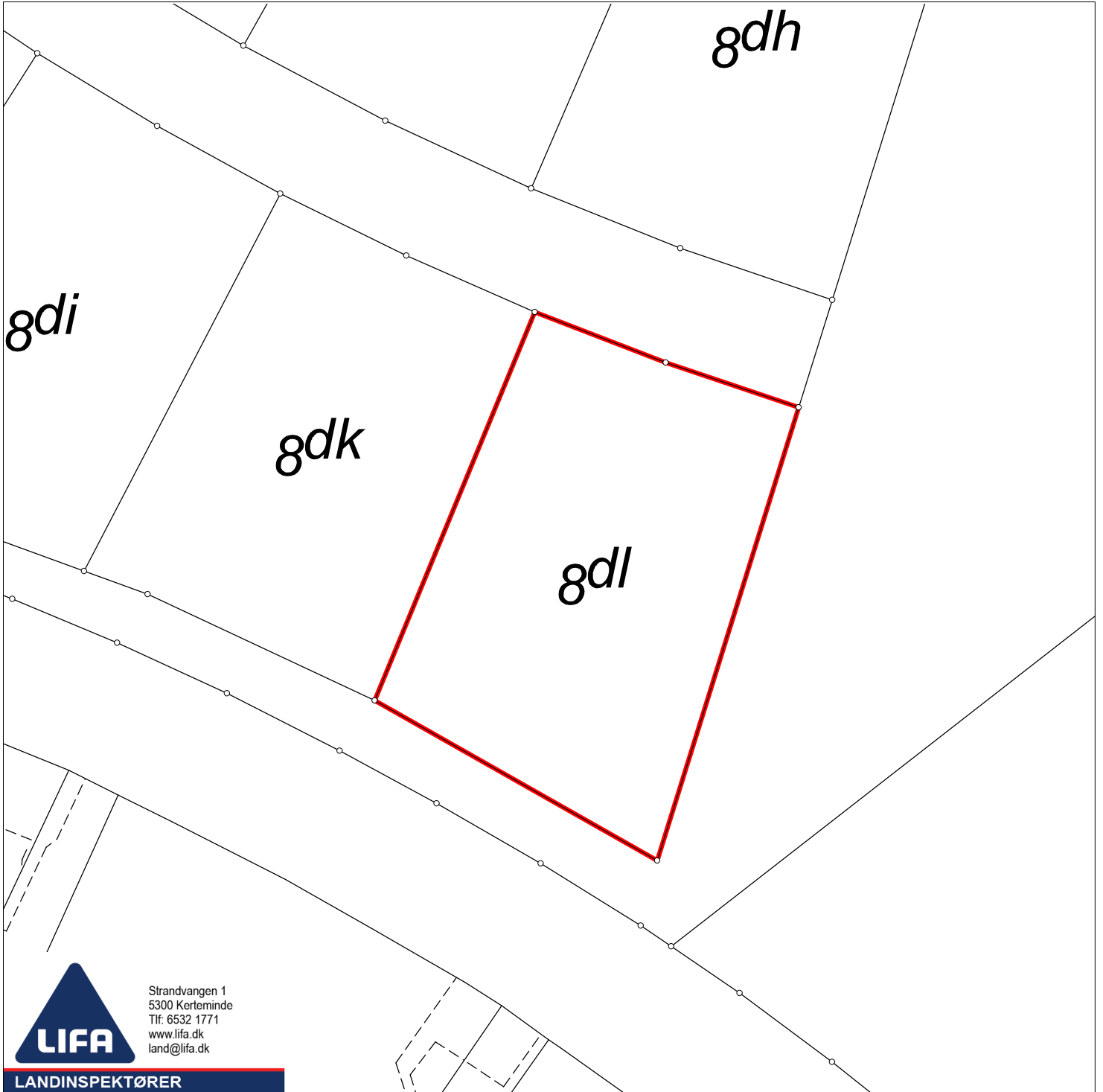
Kortet er i overensstemmelse med
registreringen i matriklen

Udfærdiget i september 2022 i anledning af udstykning

Målforhold: 1:500
Landinspektør j.nr.: 20225281

Anders Heebøll
Landinspektør
Dato: 15. september 2022

NORD



Matr.nr.: 8dl

Munkebo By, Munkebo

Kerteminde Kommune

Region Syddanmark

Areal beregnet efter opmåling: 1057 m²

Kortet er i overensstemmelse med
registreringen i matriklen

Udfærdiget i september 2022 i anledning af udstykning

Målforhold: 1:500
Landinspektør j.nr.: 20225281

Anders Heebøll
Landinspektør
Dato: 15. september 2022



X = 436100
Y = 1149100

X = 436100
Y = 1149000

Koordinatliste - System DKTM2 - Leica SmartNet Danmark

Pkt.	X	Y	Beskrivelse
1	435977.73	1149120.83	skelpkt gl jernrør
2	435949.06	1149091.49	skelpkt gl jernrør
3	435954.67	1149086.53	skelpkt gl jernrør
4	435960.43	1149081.72	skelpkt gl jernrør
5	435963.29	1149079.47	skelpkt gl jernrør
6	435942.57	1149070.57	skelpkt gl jernrør
7	435950.19	1149064.08	skelpkt gl jernrør
8	435986.40	1149113.47	skelpkt jernrør
9	435995.40	1149106.52	skelpkt jernrør
10	436005.37	1149099.62	skelpkt jernrør
11	436015.68	1149093.25	skelpkt jernrør
12	436026.32	1149087.43	skelpkt jernrør
13	436037.24	1149082.18	skelpkt jernrør
14	436045.25	1149078.77	skelpkt jernrør
15	436053.37	1149075.66	skelpkt jernrør
16	436057.73	1149066.98	skelpkt jernrør
17	436047.06	1149034.48	skelpkt jernrør
18	436033.62	1149039.29	skelpkt jernrør
19	436020.45	1149044.79	skelpkt jernrør
20	436007.59	1149050.97	skelpkt jernrør
21	435995.07	1149057.83	skelpkt jernrør
22	435982.93	1149065.33	skelpkt jernrør
23	435971.19	1149073.45	skelpkt jernrør
24	435956.80	1149071.85	skelpkt jernrør
25	435966.53	1149064.48	skelpkt jernrør
26	435976.74	1149057.43	skelpkt jernrør
27	435987.31	1149050.80	skelpkt jernrør
28	435998.15	1149044.64	skelpkt jernrør
29	436009.26	1149038.97	skelpkt jernrør
30	436020.62	1149033.80	skelpkt jernrør
31	436032.18	1149029.13	skelpkt jernrør
32	436043.95	1149024.98	skelpkt jernrør
33	436030.80	1148984.91	skelpkt jernrør
34	436005.89	1148999.49	skelpkt jernrør
35	435985.86	1149009.22	skelpkt jernrør
36	435980.23	1149011.36	skelpkt jernrør
37	435965.96	1149016.80	skelpkt jernrør
38	435953.18	1149021.66	skelpkt jernrør
39	435935.79	1149028.27	skelpkt jernrør
40	435925.77	1149033.29	skelpkt jernrør
41	435930.39	1149077.41	bygning - mur
42	435933.20	1149074.80	bygning - mur
43	435924.97	1149061.22	bygning - mur
44	435920.86	1149056.80	bygning - mur

I anledning af udstykning af matr.nr. 8ad

Ejerlav: Munkebo By, Munkebo
 Kommune: Kerteminde
 Opmålt i: juli 2022
 Mål: 1:1000 A3
 Lsp. j. nr.: 20225281 ahe

Anders Heebøll
landinspektør

LIFA A/S Strandvangen 1 5300 Kerteminde
 Tlf. 65321771 www.lifa.dk e-mail land@lifa.dk

Signatur: Se DS 104 og 198

Mål eller koordinater, der kun er til brug ved indlægningen på matrikelkortet, er angivet med klamme.
 Mål eller koordinater, der er overført fra en sag, der tidligere er indsendt til Geodatastyrelsen, er mærket med GI.



Geodatastyrelsen

Matrikel og Ejendomsregistrering
Lindholm Brygge 31
9400 Nørresundby
Email: mat@gst.dk
Web: www.gst.dk
Tlf: 7254 5000
CVR.: 62965916
J. nr.: U2022-61611
Sagsid: 100189397

Dato: 14. september 2022

Registreringsmeddelelse vedrørende sag, j. nr.: 20225281
Indsendt af: Anders Heebøll, Lucernemarken 1, 5260 Odense S

Til landinspektør:
Faktura eftersendes

Samlede faste ejendomme før:

Samlet fast ejendom

BFEnr. 10056482

Matr. nr. 8ad Munkebo By, Munkebo (340852)	Areal: 27458 m ² , heraf vejareal: 0 m ²
Matr. nr. 8bi Munkebo By, Munkebo (340852)	Areal: 398 m ² , heraf vejareal: 0 m ²
Matr. nr. 8bl Munkebo By, Munkebo (340852)	Areal: 221 m ² , heraf vejareal: 0 m ²

Samlet fast ejendom

BFEnr. 7940043

Matr. nr. 7000aq Munkebo By, Munkebo (340852)	Areal: 9159 m ² , heraf vejareal: 9159 m ²
---	--

Registrerede ændringer:

* Ændringen anmeldes på ejendommen, og kan først endeligt registreres, når Tinglysningssretten har foretaget deres prøvelse

** Ændringen anmeldes på ejendommen af hensyn til ajourføring af Tingbogen

*** Ændringen anmeldes ikke på ejendommen

Udstykning *

Fra:	Matr. nr. 8ad Munkebo By, Munkebo (340852) Delnummer: 13 Areal: 1052 m ² , heraf vejareal: 0 m ²
Til nyt:	Matr. nr. 8dd Munkebo By, Munkebo (340852)

Udstykning *

Fra:	Matr. nr. 8ad Munkebo By, Munkebo (340852) Delnummer: 15 Areal: 1082 m ² , heraf vejareal: 0 m ²
Til nyt:	Matr. nr. 8de Munkebo By, Munkebo (340852)

Udstykning *

Fra: Matr. nr. 8ad Munkebo By, Munkebo (340852)
Delnummer: 17
Areal: 1082 m², heraf vejareal: 0 m²

Til nyt: Matr. nr. 8df Munkebo By, Munkebo (340852)

Udstykning *

Fra: Matr. nr. 8ad Munkebo By, Munkebo (340852)
Delnummer: 18
Areal: 1250 m², heraf vejareal: 0 m²

Til nyt: Matr. nr. 8dg Munkebo By, Munkebo (340852)

Udstykning *

Fra: Matr. nr. 8ad Munkebo By, Munkebo (340852)
Delnummer: 19
Areal: 1058 m², heraf vejareal: 0 m²

Til nyt: Matr. nr. 8dh Munkebo By, Munkebo (340852)

Udstykning *

Fra: Matr. nr. 8ad Munkebo By, Munkebo (340852)
Delnummer: 20
Areal: 1073 m², heraf vejareal: 0 m²

Til nyt: Matr. nr. 8di Munkebo By, Munkebo (340852)

Udstykning *

Fra: Matr. nr. 8ad Munkebo By, Munkebo (340852)
Delnummer: 22
Areal: 989 m², heraf vejareal: 0 m²

Til nyt: Matr. nr. 8dk Munkebo By, Munkebo (340852)

Udstykning *

Fra: Matr. nr. 8ad Munkebo By, Munkebo (340852)
Delnummer: 24
Areal: 1057 m², heraf vejareal: 0 m²

Til nyt: Matr. nr. 8dl Munkebo By, Munkebo (340852)

Arealoverførsel til offentlig vej/sti *

Fra: Matr. nr. 8ad Munkebo By, Munkebo (340852)
Delnummer: 2
Areal: 976 m², heraf vejareal: 0 m²

Til: Matr. nr. 7000aq Munkebo By, Munkebo (340852)

Samlede faste ejendomme efter:

Samlet fast ejendom

BFEnr. 10056482

Matr. nr. 8ad Munkebo By, Munkebo (340852) Areal: 17839 m², heraf vejareal: 0 m²

Matr. nr. 8bi Munkebo By, Munkebo (340852) Areal: 398 m², heraf vejareal: 0 m²

Matr. nr. 8bl Munkebo By, Munkebo (340852) Areal: 221 m², heraf vejareal: 0 m²

Samlet fast ejendom

BFEnr. 7940043

Matr. nr. 7000aq Munkebo By, Munkebo (340852) Areal: 10135 m², heraf vejareal: 10135 m²

Samlet fast ejendom

BFEnr. 100523247

Matr. nr. 8dd Munkebo By, Munkebo (340852) Areal: 1052 m², heraf vejareal: 0 m²

Samlet fast ejendom

BFEnr. 100523248

Matr. nr. 8de Munkebo By, Munkebo (340852)

Areal: 1082 m², heraf vejareal: 0 m²**Samlet fast ejendom**

BFEnr. 100523249

Matr. nr. 8df Munkebo By, Munkebo (340852)

Areal: 1082 m², heraf vejareal: 0 m²**Samlet fast ejendom**

BFEnr. 100523250

Matr. nr. 8dg Munkebo By, Munkebo (340852)

Areal: 1250 m², heraf vejareal: 0 m²**Samlet fast ejendom**

BFEnr. 100523251

Matr. nr. 8dh Munkebo By, Munkebo (340852)

Areal: 1058 m², heraf vejareal: 0 m²**Samlet fast ejendom**

BFEnr. 100523252

Matr. nr. 8di Munkebo By, Munkebo (340852)

Areal: 1073 m², heraf vejareal: 0 m²**Samlet fast ejendom**

BFEnr. 100523293

Matr. nr. 8dk Munkebo By, Munkebo (340852)

Areal: 989 m², heraf vejareal: 0 m²**Samlet fast ejendom**

BFEnr. 100523294

Matr. nr. 8dl Munkebo By, Munkebo (340852)

Areal: 1057 m², heraf vejareal: 0 m²

Med venlig hilsen
Lone Hvirvelkær
Sagsbehandler
Geodatastyrelsen

Matrikulær ændring



Ejendom:

Adresse: Loddenhøj Alle 200
5330 Munkebo

Landsejerlav: Munkebo By, Munkebo
Matrikelnummer: 0008ad

Landsejerlav: Munkebo By, Munkebo
Matrikelnummer: 0008bi

Landsejerlav: Munkebo By, Munkebo
Matrikelnummer: 0008bl

Myndighed:

Navn: Geodatastyrelsen
Lindholm Brygge 31
9400 Nørresundby

Cvr-nr.: 62965916

**Samling af fast ejendom
efter opdeling:**

Landsejerlav: Munkebo By, Munkebo
Matrikelnummer: 0008dd

Landsejerlav: Munkebo By, Munkebo
Matrikelnummer: 0008de

Landsejerlav: Munkebo By, Munkebo
Matrikelnummer: 0008df

Landsejerlav: Munkebo By, Munkebo
Matrikelnummer: 0008dg

Landsejerlav: Munkebo By, Munkebo
Matrikelnummer: 0008dh

Landsejerlav: Munkebo By, Munkebo
Matrikelnummer: 0008di

Landsejerlav: Munkebo By, Munkebo
Matrikelnummer: 0008dk

Landsejerlav: Munkebo By, Munkebo
Matrikelnummer: 0008dl

Bilag:

Bilagsreference: 10f16a60-e633-4aa3-936c-0eb448b28a6e

Bilag referencekode: Andet.
Beskrivelse af bilag: Registreringsmeddelelse.pdf
Journalnr: U2022-61611 / 100189397,
Registreringsmeddelelse

Registreringsmeddelelse fra 09-09-2022 06:34:55

Nedenstående anmelderoplysninger underskrives alene af anmelder.

.....
Anmelder:

Geodatastyrelsen
Lindholm Brygge 31
9400 Nørresundby
62965916

Cvr-nr.:

Kontaktoplysninger:

Pia Åbo Østergaard, Geodatastyrelsen
Lindholm Brygge 31
9400 Nørresundby
72545537
piaoe@gst.dk

Sendes også til:

land@lifa.dk
ahe@lifa.dk

Anmelders sagsnummer:

U2022-61611 / 100189397 / 20225281

.....
Tinglysningsafgift:

Afgift:

0 DKK

Resultat af tinglysning

.....
Ejendom:

Adresse:

Loddenhøj Alle 200
5330 Munkebo

Landsejerlav:

Munkebo By, Munkebo

Matrikelnummer:

0008ad

Landsejerlav:

Munkebo By, Munkebo

Matrikelnummer:

0008bl

Landsejerlav:

Munkebo By, Munkebo

Matrikelnummer:

0008bi

.....

Status:

Tinglyst

Tinglysningsdato:

09.09.2022 07:01:35

Dokumenttype:

Matrikulær ændring

Ejendom:

Landsejerlav:

Munkebo By, Munkebo

Matrikelnummer:

0008dd

Status:

Tinglyst

Tinglysningsdato:

09.09.2022 07:01:35

Dokumenttype:

Matrikulær ændring

Ejendom:

Landsejerlav:

Munkebo By, Munkebo

Matrikelnummer:

0008de

Status:

Tinglyst

Tinglysningsdato:

09.09.2022 07:01:35

Dokumenttype:

Matrikulær ændring

Ejendom:
Landsejerlav: Munkebo By, Munkebo
Matrikelnummer: 0008df

Status:
Tinglyst

Tinglysningsdato:
09.09.2022 07:01:35

Dokumenttype:
Matrikulær ændring

Ejendom:
Landsejerlav: Munkebo By, Munkebo
Matrikelnummer: 0008dg

Status:
Tinglyst

Tinglysningsdato:
09.09.2022 07:01:35

Dokumenttype:
Matrikulær ændring

Ejendom:
Landsejerlav: Munkebo By, Munkebo
Matrikelnummer: 0008dh

Status:
Tinglyst

Tinglysningsdato:
09.09.2022 07:01:35

Dokumenttype:
Matrikulær ændring

.....

Ejendom:

Landsejerlav: Munkebo By, Munkebo
Matrikelnummer: 0008di

.....

Status:

Tinglyst

.....

Tinglysningsdato:

09.09.2022 07:01:35

.....

Dokumenttype:

Matrikulær ændring

.....

Ejendom:

Landsejerlav: Munkebo By, Munkebo
Matrikelnummer: 0008dk

.....

Status:

Tinglyst

.....

Tinglysningsdato:

09.09.2022 07:01:35

.....

Dokumenttype:

Matrikulær ændring

.....

Ejendom:

Landsejerlav: Munkebo By, Munkebo
Matrikelnummer: 0008dl

.....

Status:

Tinglyst

.....

Tinglysningsdato:

09.09.2022 07:01:35

.....
Dokumenttype:

Matrikulær ændring
